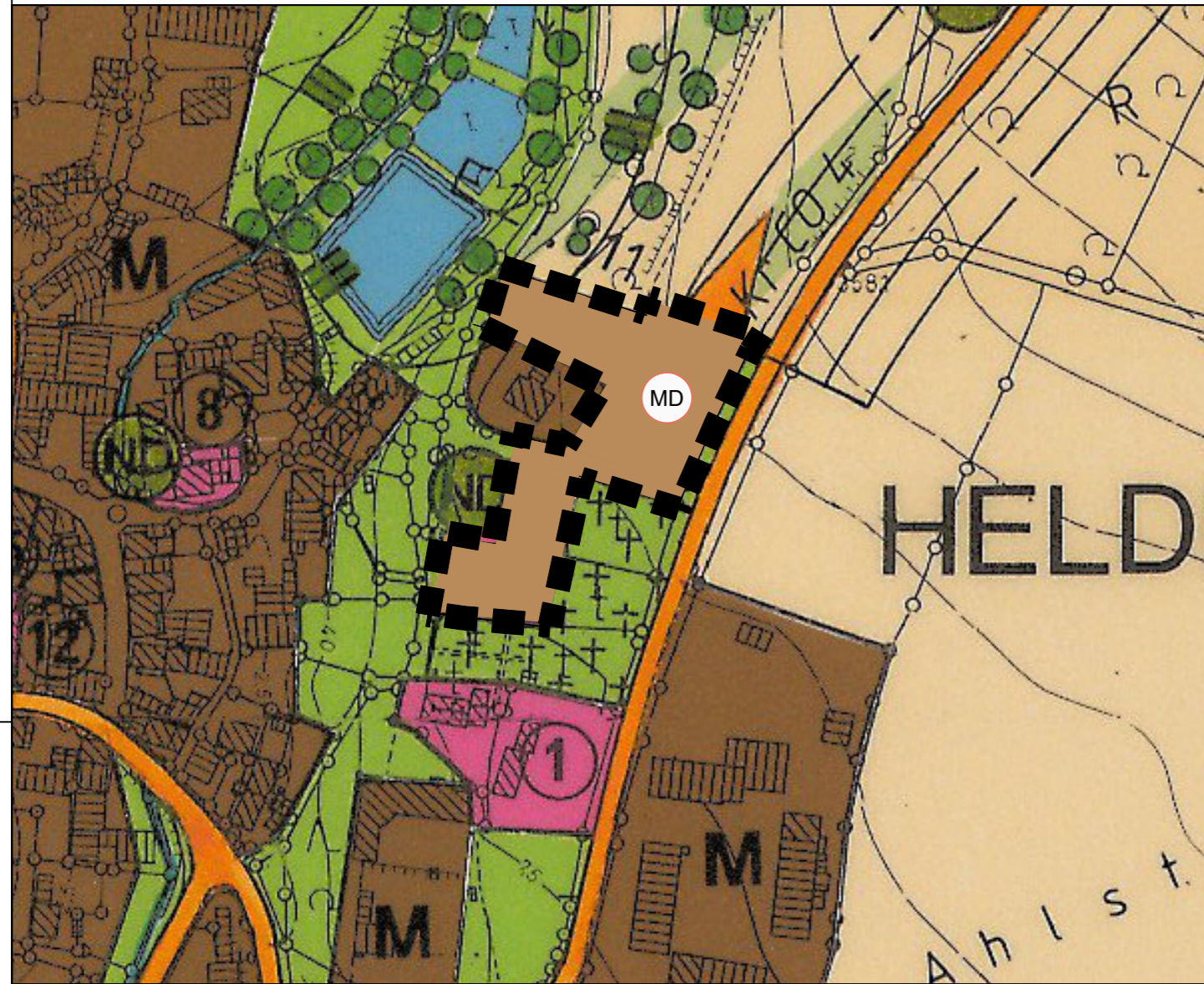





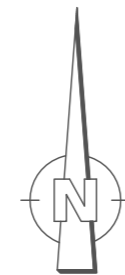
# 36. FLÄCHENNUTZUNGSPLANÄNDERUNG BAD RODACH



M = 1 : 2.000

## PLANZEICHENERKLÄRUNG

-  GRÜNFLÄCHE
-  DÖRFliches MISCHGEBIET
-  GELTUNGSBEREICH DER 36. ÄNDERUNG



## VERFAHRENSVERMERKE:

1. Der Stadtrat von Bad Rodach hat in der Sitzung vom 16.11.2020 die 36. Änderung des Flächennutzungsplans beschlossen. Der Änderungsbeschluss wurde gemäß § 2 Abs. 1 BauGB ortsüblich bekannt gemacht.
2. Die frühzeitige Öffentlichkeitsbeteiligung gemäß § 3 Abs. 1 BauGB für den Vorentwurf der 36. Änderung des Flächennutzungsplans in der Fassung vom 11.11.2020 hat in der Zeit vom 23.11.2020 bis 07.12.2020 stattgefunden.
3. Die frühzeitige Beteiligung der Behörden und sonstigen Träger öffentlicher Belange gemäß § 4 Abs. 1 BauGB für den Vorentwurf der 36. Änderung des Flächennutzungsplans in der Fassung vom 11.11.2020 hat in der Zeit vom 23.11.2020 bis 07.12.2020 stattgefunden.
4. Zu dem Entwurf der 36. Änderung des Flächennutzungsplans in der Fassung vom 16.04.2021 wurden die Behörden und sonstigen Träger öffentlicher Belange gemäß § 4 Abs. 2 BauGB in der Zeit vom 16.04.2021 bis 17.05.2021 beteiligt.
5. Zu dem Entwurf der 36. Änderung des Flächennutzungsplans in der Fassung vom 16.04.2021 wurde mit der Begründung gemäß § 3 Abs. 2 BauGB in der Zeit vom 16.04.2021 bis 17.05.2021 öffentlich ausgelegt.
6. Die Stadt Bad Rodach hat mit Beschluss des Stadtrats vom \_\_\_\_\_ die 36. Änderung des Flächennutzungsplans in der Fassung vom \_\_\_\_\_ festgestellt.

Stadt Bad Rodach, den .....

(Siegel)

.....  
Tobias Ehrlicher, 1. Bürgermeister

7. Das Landratsamt Coburg hat die 36. Änderung des Flächennutzungsplans mit Bescheid vom \_\_\_\_\_ AZ \_\_\_\_\_ gemäß § 6 BauGB genehmigt.

(Siegel)

8. Ausgefertigt

Stadt Bad Rodach, den .....

(Siegel)

.....  
Tobias Ehrlicher, 1. Bürgermeister

9. Die Erteilung der Genehmigung der 36. Änderung des Flächennutzungsplans wurde am \_\_\_\_\_ gemäß § 6 Abs. 5 BauGB ortsüblich bekannt gemacht.  
Die 36. Änderung des Flächennutzungsplans ist damit in Kraft getreten.

Stadt Bad Rodach, den .....

(Siegel)

.....  
Tobias Ehrlicher, 1. Bürgermeister



STADT  
**BAD RODACH**

LANDKREIS: COBURG  
REGIERUNGSBEZIRK: OBERFRANKEN

## 36. Änderung des Flächennutzungsplans der Stadt Bad Rodach

### Planausschnitt

im Bereich  
Heldritt "Am Schlossberg"

STADT BAD RODACH

ENTWURFSVERFASSER  
STADTPLANUNGSAMT BAD RODACH

.....  
Tobias Ehrlicher, 1. Bürgermeister

.....  
Dipl.-Ing. (FH) Dirk Hochberger

Stadt Bad Rodach, den .....

Stadt Bad Rodach, den .....

|                  | Datum      | lt. Beschluss vom: | gez.: | gepr.: |
|------------------|------------|--------------------|-------|--------|
| Aufgestellt, den | 11.11.2020 | 16.11.2020         | F.S.  | D.H.   |
| 1. Änderung      | 16.04.2021 | 18.01.2021         | F.S.  | D.H.   |
| 2. Änderung      |            |                    |       |        |
| 3. Änderung      |            |                    |       |        |